

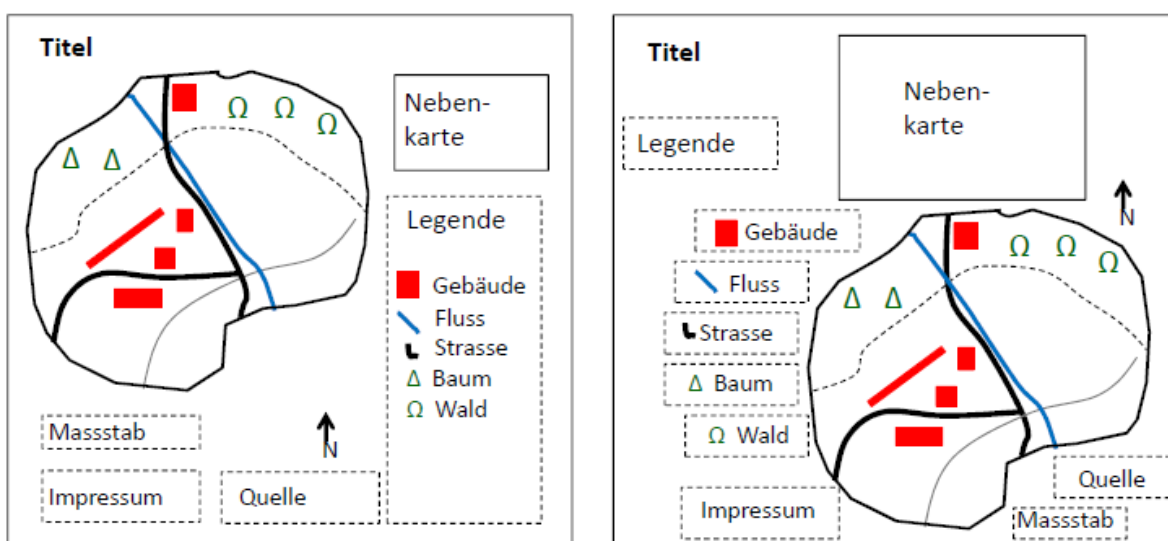
Kartenlayout: wichtige Gestaltungshinweise - Lösungen

Übungsaufgabe:

1. Nachfolgend sehen Sie die zwei Inselkarten A und B mit gleichem Inhalt. Eine davon kann als gut gestaltete Karte, die andere als schlecht gestaltete Karte bezeichnet werden. Welche Karte ist welche?

Die linke Karte ist die „gute“ Karte, die rechte ist die „schlechte“.

Inselkarte

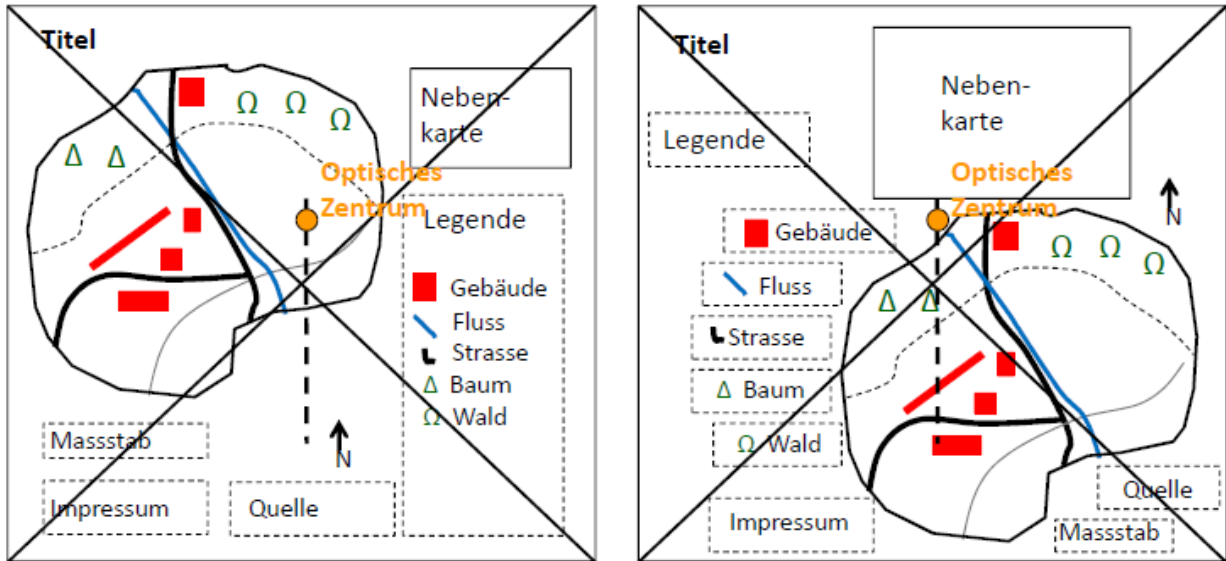


2. Diskutieren Sie anhand nachfolgender Begriffe, warum die eine Karte als „gut gestaltet“ und die andere als „schlecht gestaltet“ bezeichnet werden kann:

a) Optisches Zentrum

Das optische Zentrum liegt immer etwas über dem geometrischen Zentrum einer Karte. Der Mensch geht intuitiv davon aus, dass im optischen Zentrum das Wichtigste steht.

Bei der linken Karte liegt das optische Zentrum im Kartenbild der Hauptkarte (s.u.). Dort ist auch die wichtigste Information der Karte enthalten. Bei der rechten Karte liegt das optische Zentrum irgendwo zwischen Nebenkarte und Kartenbild der Hauptkarte. Der Fokus des Betrachters sollte jedoch nicht darauf gelenkt werden.

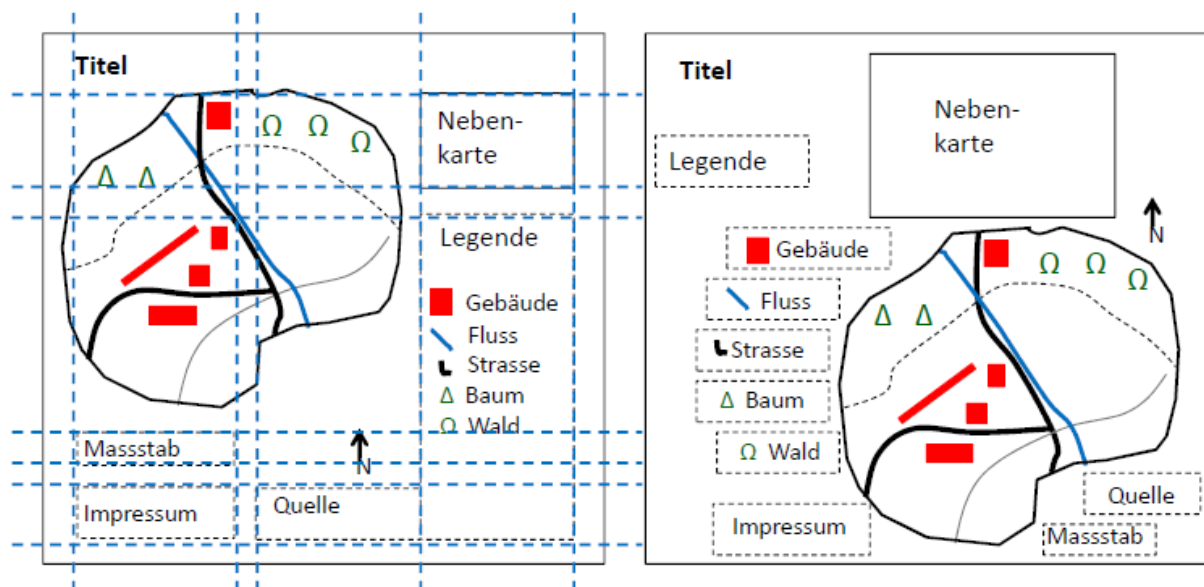


b) Leserichtung

Die Leserichtung in einer Karte geht von links oben nach rechts unten. In dieser Reihenfolge sollte die Wichtigkeit absteigen, d.h. Titel, Kartenbild, Legende, Zusatzinfo, Massstab, Quelle, Impressum. Dies ist bei der linken Karte mehr oder weniger gegeben. Bei der rechten Karte steht die Legende vor der Hauptkarte und die Nebenkarte steht vor der Hauptkarte.

c) Imaginärer Rahmen

Um die Karte lesefreundlicher zu machen, hilft es, die einzelnen Kartenbestandteile in einen imaginären Rahmen zu legen. Wie in der Abbildung unten zu sehen ist, funktioniert das bei der linken Karte sehr gut, bei der rechten Karte ist dies jedoch nicht möglich, weil die einzelnen Bestandteile der Legende um die Kontur des Kartenbilds verteilt sind.



d) Flächenausnutzung und Flächenaufteilung

Die Flächen sollten optimal ausgenutzt werden und so aufgeteilt werden, dass nicht an einem Ort grosse Weissflächen entstehen und an einem anderen Ort Text und Bild fast überlappen. Dies ist in der linken Karte gegeben. In der rechten Karte ist die Fläche zwar auch gut ausgenutzt, die Flächenaufteilung ist jedoch nicht optimal, weil alles um die Hauptkarte angeordnet ist. Zudem ist die Nebenkarte im Vergleich zur Hauptkarte viel zu gross.